PARCHEGGIO VIA UNESC

STATO DI PROGETTO

SI CHIEDE PER LA PARTICELLA N. 883 DEL FOGLIO 19
LA VARIAZIONE DA ZONA "B2" "SEMINTENSIVA DI COMPLETAMENTO"
A ZONA "F1" "ATTREZZATURE ED IMPIANTI PUBBLICI"
SCALA 1:2000

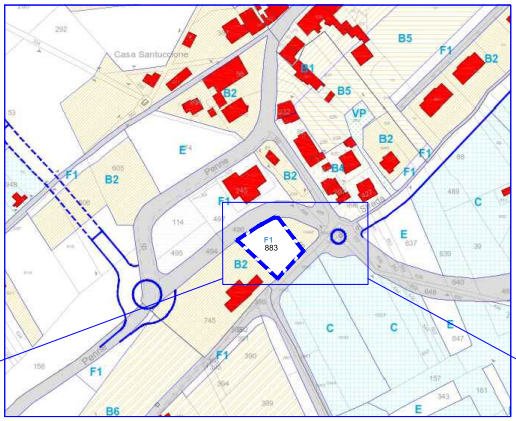
Casa Santuccione
B5
F1
B2
B2
B5
VP
B2
E
F1
B2
B2
F1
F1
883
C
E
B2
C
C
E
F1
F1
B6

SI CHIEDE PER LA PARTICELLA N. 883 DEL FOGLIO 19
LA VARIAZIONE DA ZONA "B2" "SEMINTENSIVA DI COMPLETAMENTO"
A ZONA "F1" "ATTREZZATURE ED IMPIANTI PUBBLICI"
SCALA 1:200

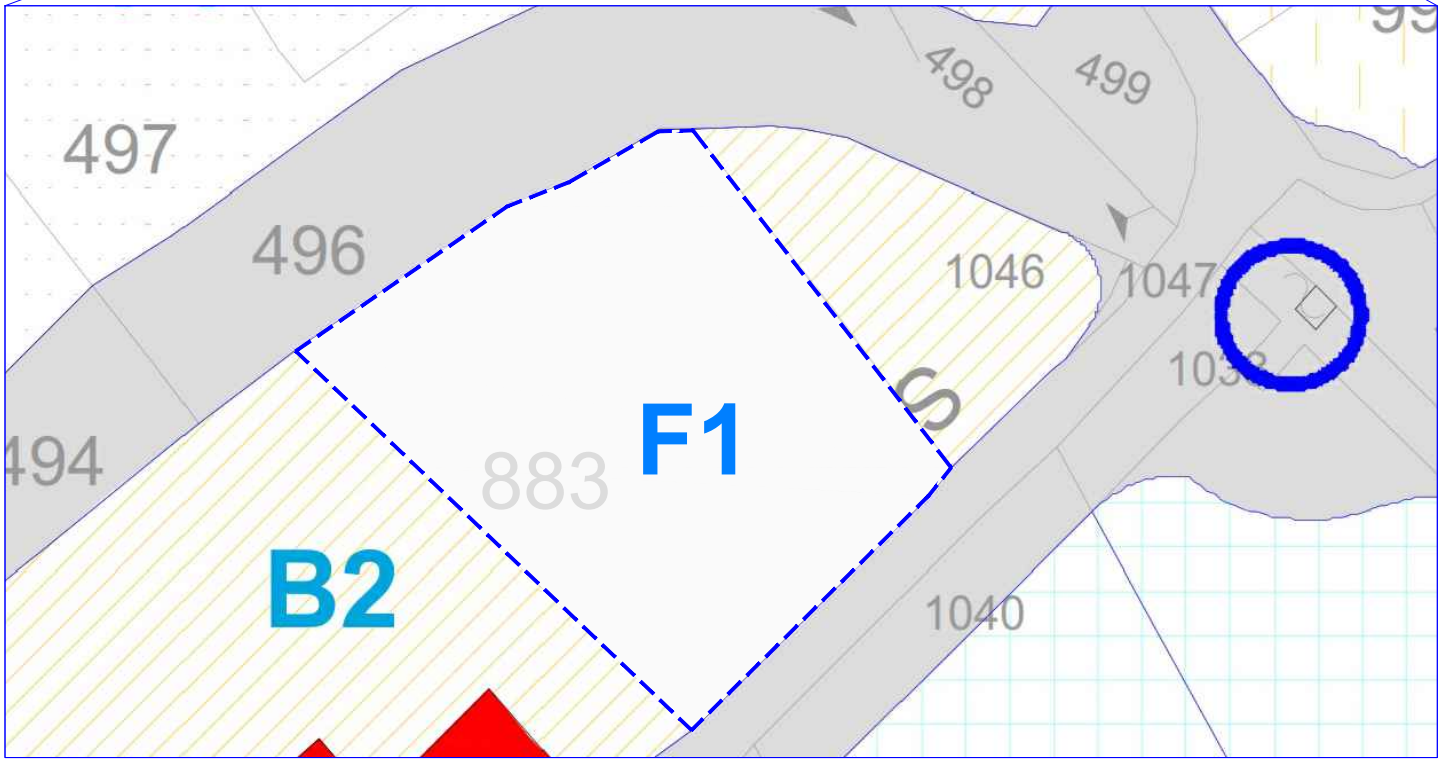
498
499
497
496
1046
1047
103
494
883
F1
B2
1040

ST

LA PARTICELL

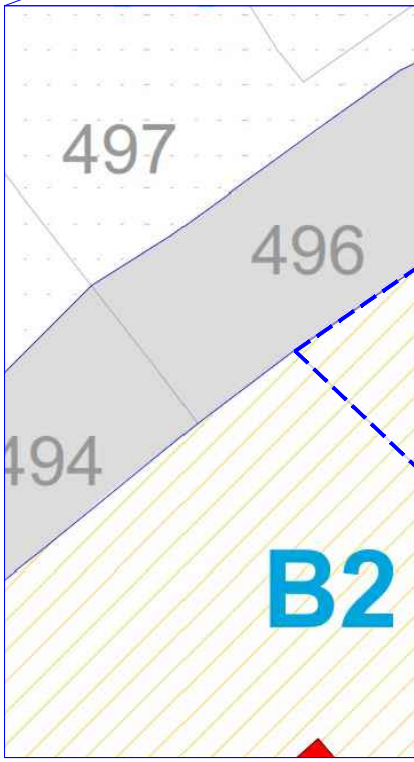
497
496
494
B2

O

STATO DI FATTO

STRALCIO TERZA VARIANTE AL VIGENTE PRG

TAV. 1 ZONIZZAZIONE CAPOLUOGO - RAPATTONI
SCALA 1:2000
ZONA "B2" "SEMINTENSIVA DI COMPLETAMENTO"

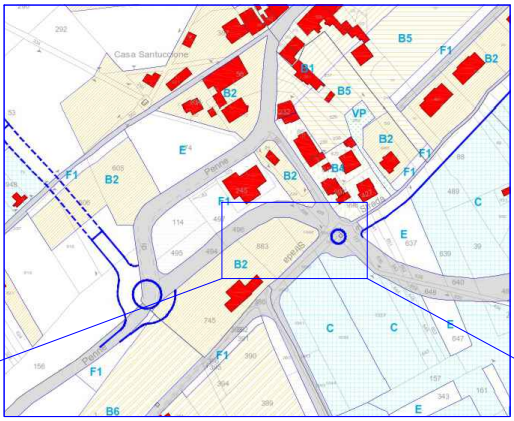
Casa Santucci
B5
F1
B2
B1
VP
B4
E
C
Strada
F1
B6

TRALCIO TERZA VARIANTE AL VIGENTE PRG

TAV. 1 ZONIZZAZIONE CAPOLUOGO - RAPATTONI
SCALA 1:200
LA 883 DEL FOGLIO 19 ATTUALMENTE RICADE IN ZONA "B2" "SEMINTENSIVA DI COMPLETAMENTO"

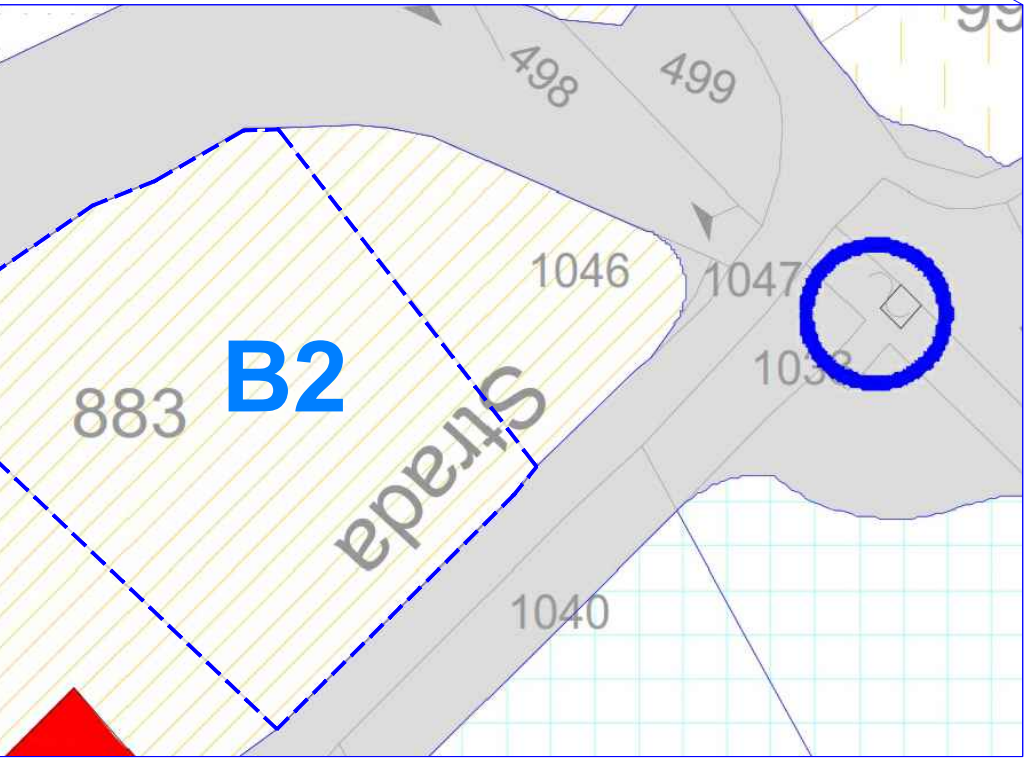
498
499
1046
1047
103
883
B2
Strada
1040

SI CHIEDE PER LE PARTICELLE N
E LE PARTICELLE N. ,519,790,792,794,796,880,881,88
921,922,923,924,928,946,947,948,954,955,958,960,961,962
LA VARIAZIONE DA ZONA "C" di
A ZONA "F1" "ATTREZZATU
SCA

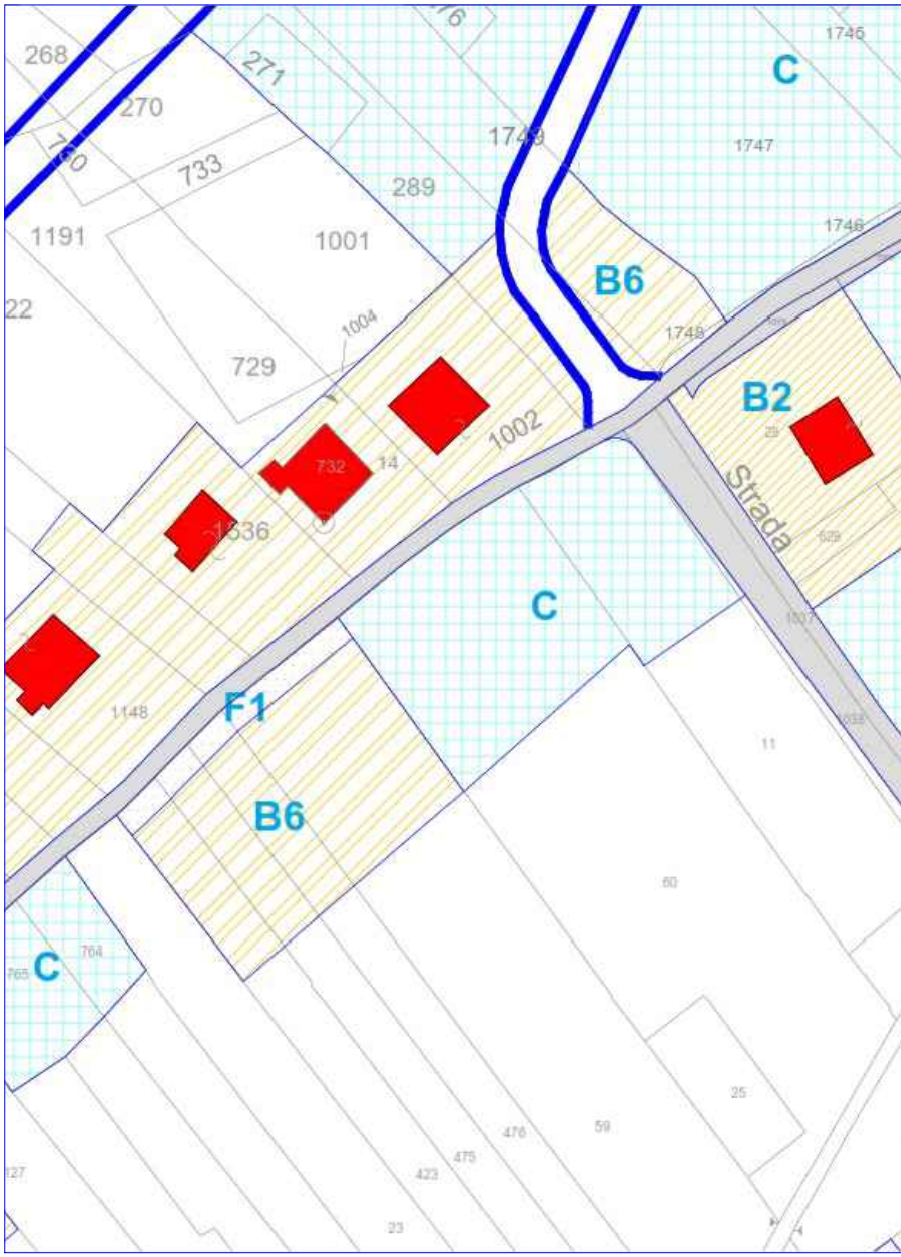
268
270
271
760
733
289
1749
1745
C
1747
1746
1191
1001
B6
1748
22
729
1004
1002
B2
732
14
1336
Strada
C
1148
F1
B6
C
764
765
11
60
25
476
59
475
423
23
127

PARCHEGGIO VIA

STATO DI PROGETTO

N. 1046, 1047,1048 DEL FOGLIO 17
82,898,899,900,902,903,904,907,909,910,911,912,914,
,963,964,965,966,967,968,1033,1082,1083 DEL FOGLIO 18
i "ESPANSIONE RESIDENZIALE"
RE ED IMPIANTI PUBBLICI"
ALA 1:250

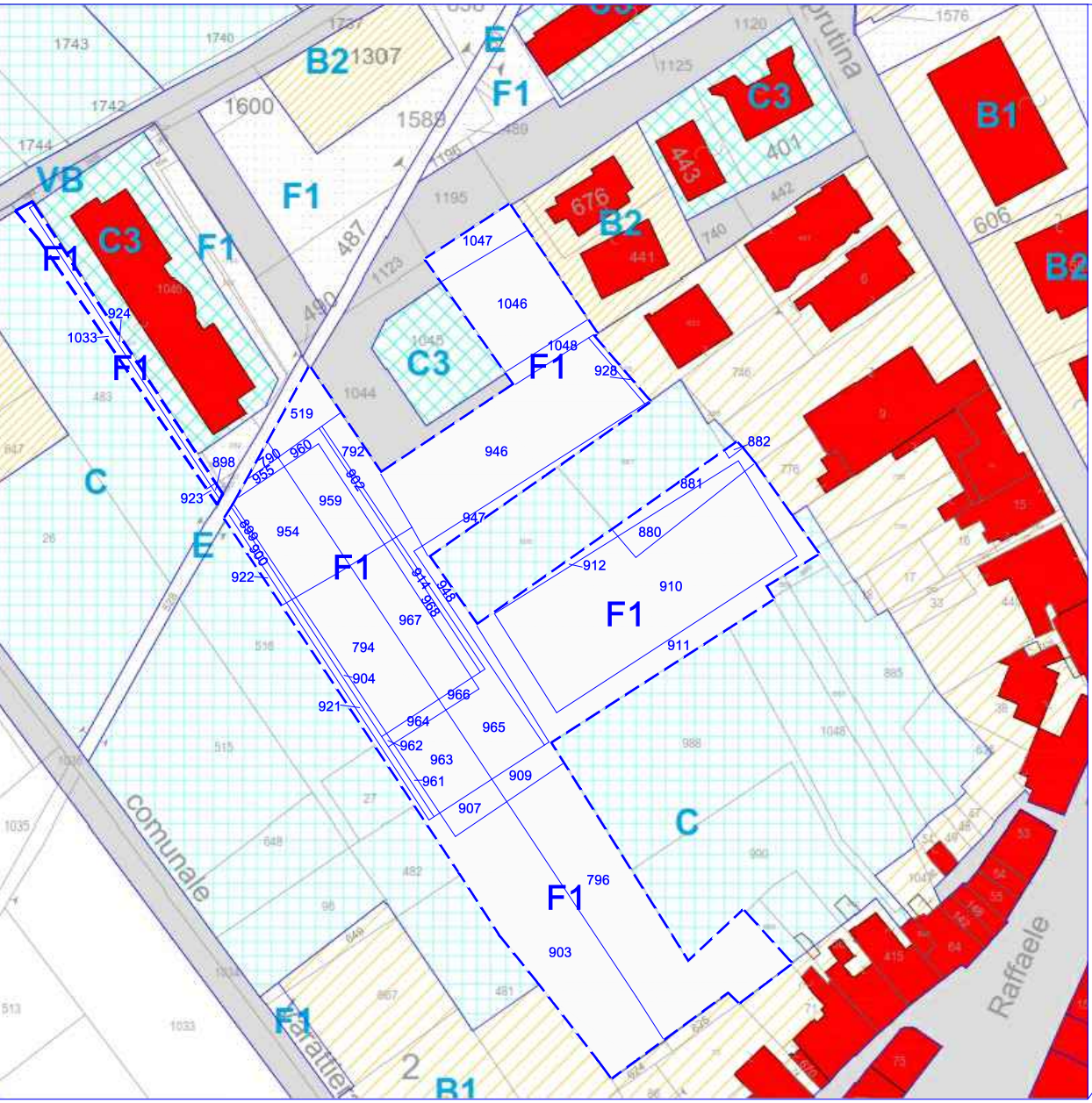
B2
1307
E
F1
C3
B1
VB
F1
C3
F1
F1
C
E
F1
F1
C
F1
B2
B2
B1
1047
1046
1048
928
519
792
946
882
881
880
912
910
911
898
923
954
959
922
967
794
904
921
966
964
965
962
963
961
909
907
796
903
1033
924
790
960
955
902
899
900
914
968
948
947
comunale
Raffaele

SI CHIEDE PER LE PARTICELLE N. 1046, 1047,1048 DEL FOGLIO 17
E LE PARTICELLE N. ,519,790,792,794,796,880,881,882,898,899,900,902,903,904,907,909,910,911,912,914,
921,922,923,924,928,946,947,948,954,955,958,960,961,962,963,964,965,966,967,968,1033,1082,1083 DEL FOGLIO 18
LA VARIAZIONE DA ZONA "C" di "ESPANSIONE RESIDENZIALE"
A ZONA "F1" "ATTREZZATURE ED IMPIANTI PUBBLICI"
SCALA 1:1000

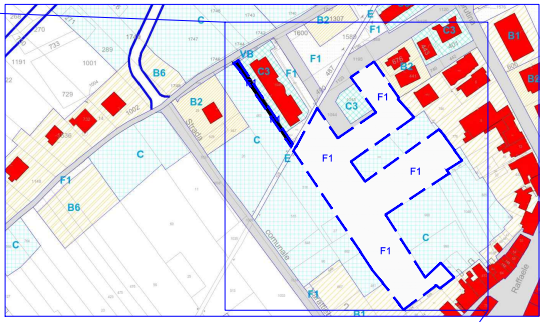
B2
F1
VB
C3
F1
C3
F1
B6
B2
C
C
F1
B6
C
F1
F1
C
F1
B1

PIAVE-VIA VARATTIERA

STATO DI FATTO

STRALCIO TERZA VARIANTE AL VIGENTE PRG

TAV. 1 ZONIZZAZIONE CAPOLUOGO - RAPATTONI

SCALA 1:250

LE PARTICELLE N. 1046, 1047,1048 DEL FOGLIO 17

E LE PARTICELLE N. ,519,790,792,794,796,880,881,882,898,899,900,902,903,904,907,909,910,911,912,914,921,922,923,924,928,946,947,948,954,955,958,960,961,962,963,964,965,966,967,968,1082,1083 DEL FOGLIO 18 RICADONO IN ZONA "C" di "ESPANSIONE RESIDENZIALE"

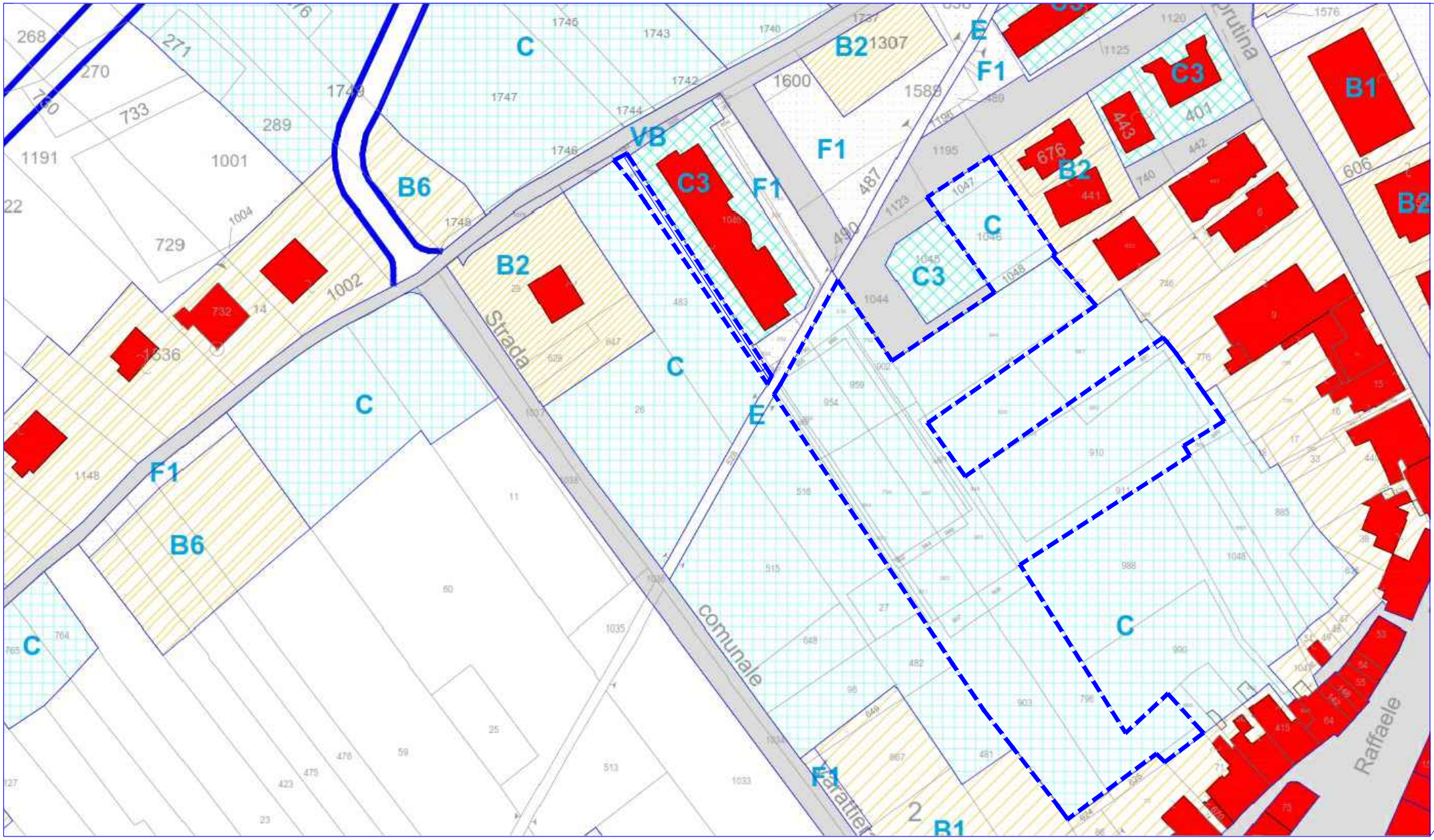
C
B2
1307
E
F1
C3
B1
VB
C3
F1
F1
B6
B2
C
B2
C
C3
C
C
C
E
F1
B6
C
F1
B1
B2
Strada
comunale
Raffaele
268
271
270
760
733
289
1191
1001
22
729
1004
1002
732
14
1536
1148
1749
1747
1746
1745
1743
1742
1744
1740
1748
1600
1589
487
490
1195
1123
1044
1045
1046
1047
1048
676
441
443
401
442
740
606
1120
1125
1576
746
776
910
911
988
990
1035
1033
11
60
25
59
476
475
423
23
513
515
516
482
648
903
796
481
867
26
483
954
959
27
98
2
1049
415
764
765
127

PARCHEGGIO VIA MONC

STRALCIO TERZA VARIANTE AL VIGENTE PRG

TAV. 1 ZONIZZAZIONE CAPOLUOGO - RAPATTONI
SCALA 1:1000
ZONA "C" di "ESPANSIONE RESIDENZIALE"

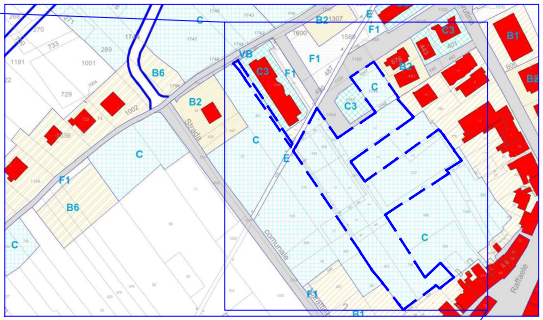

C
B2
E
F1
B1
B6
VB
C3
F1
C
B2
C
F1
B6
C
F1
B1

STATO DI PROGETTO

SI CHIEDE PER LE PARTICELLE 14 E 15 DEL FOGLIO 22
LA VARIAZIONE DA ZONA "B6" "ESTENSIVA DI COMPLETAMENTO"
A ZONA "F1" "ATTREZZATURE ED IMPIANTI PUBBLICI"
SCALA 1:2000

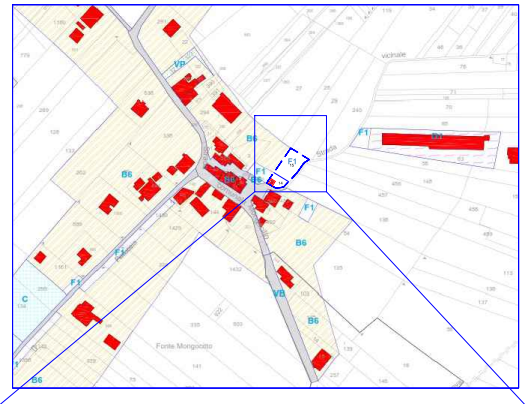

VP
B6
B6
F1
F1
F1
B6
VB
B6
C
B6
Fonte Mongoretto

SI CHIEDE PER LE PARTICELLE 14 E 15 DEL FOGLIO 22
LA VARIAZIONE DA ZONA "B6" "ESTENSIVA DI COMPLETAMENTO"
A ZONA "F1" "ATTREZZATURE ED IMPIANTI PUBBLICI"
SCALA 1:200

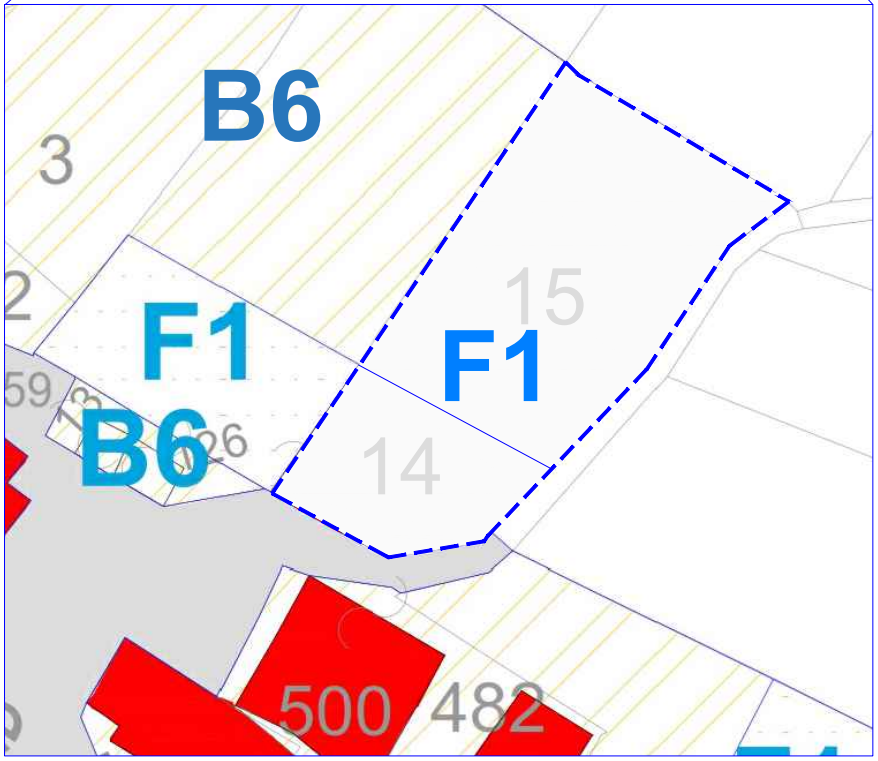

B6
3
2
F1
15
F1
59
B6
26
14
500
482

ST

LE PARTICELLE

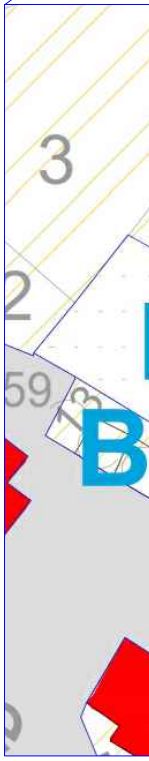

COCITTO

STATO DI FATTO

STRALCIO TERZA VARIANTE AL VIGENTE PRG

TAV. 2 ZONIZZAZIONE CANTÒ - MONCOCITTO- VIA DEI PINI
SCALA 1:2000
ZONA "B6" "ESTENSIVA DI COMPLETAMENTO"

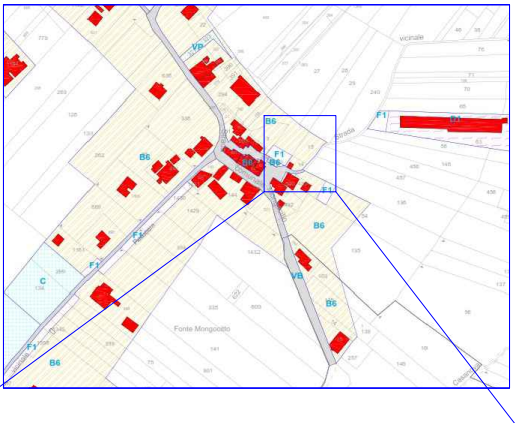
VP
B6
F1
B6
F1
B6
F1
F1
F1
C
B6
VB
B6
Fonte Mongocitto
B6
F1
vicinale
Strada

TRALCIO TERZA VARIANTE AL VIGENTE PRG

TAV. 2 ZONIZZAZIONE CANTÒ - MONCOCITTO- VIA DEI PINI
SCALA 1:200
14 E 15 DEL FOGLIO 22 ATTUALMENTE RICADONO IN ZONA "B6" "ESTENSIVA DI COMPLETAMENTO"

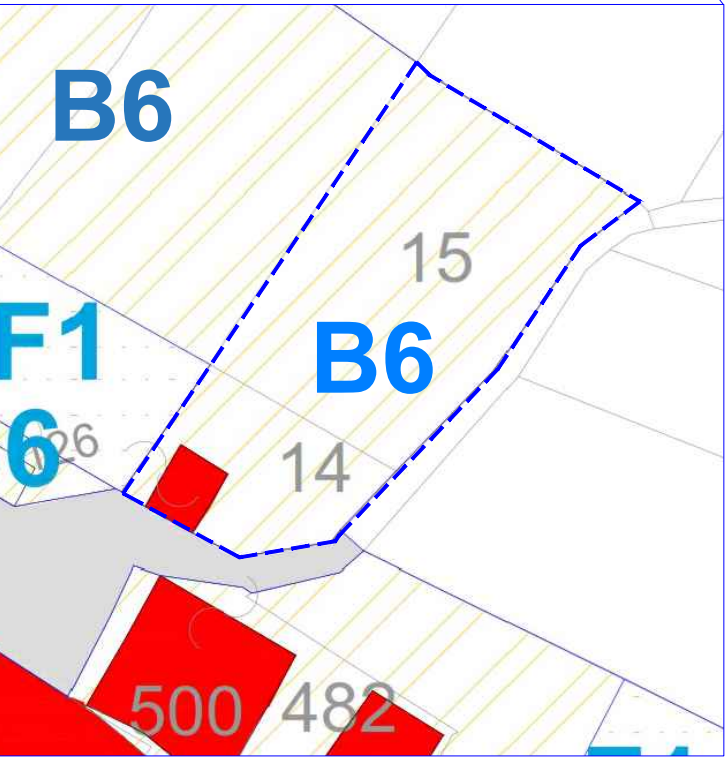
B6
15
F1
B6
6
26
14
500
482

AMM.NE COMUNALE DI CEPAGATTI

SERVIZIO 3° AMBIENTE, LAVORI PUBBLICI, OPERE PUBBLICHE, PROTEZIONE CIVILE,
VVIA R. D'ORTENZIO, N.4 - CAP: 65012 CEPAGATTI (PE) TEL. 085/9740319
C.F.:00221110687 P.IVA:00221110687
POSTA ELETTRONICA: lavoripubblici@comunecepagatti.it
PEC: protocolloaffarigenerali@pec.comune.cepagatti.pe.it

PROGETTISTA E D.L.

Ing. Francesco Petaccia
Via Vasto, 103 - 66100 Chieti(CH)
cell. 340-2585333
C.F.: PTCFNC68R05Z401C
P.IVA:01665710685
PEO:petacciafrancesco3@gmail.com
PEC:francesco.petaccia@ingpec.eu

Timbro e Firma

Ingegnere
FRANCESCO
PETACCIA
ORDINE DEGLI
INGEGNERI
DELLA
PROVINCIA DI
PESCARA
19.06.2026
08:46:37
GMT+02:00

Ubicazione

VIA MONCOCITTO, VIA UNESCO
e VIA PIAVE-VIA VARATTIERA
65012 Cepagatti (PE)

Progetto

PROGETTO DI FATTIBILITA' TECNICA ED ECONOMICA.
Lavori di "REALIZZAZIONE PARCHEGGI IN VIA MONCOCITTO, VIA UNESCO E VIA PIAVE-VIA VARATTIERA"
CUP (CODICE UNIVOCO PROGETTO): J31J23002120004
CIG (CODICE IDENTIFICATIVO GARE): B57B1C86E8

Tipo documento

ELABORATO GRAFICO DI VARIANTE AL PRG.

Elaborato

23/27

Rev. N°	Data	Descrizione	Controllo
01	12.02.2026		Ing. Francesco Petaccia
02	15.06.2026		Ing. Francesco Petaccia

Formato	Le misure sono espresse in:	Scala di disegno	Scala di stampa	Data
A1	m ☐ cm ◙ mm ◙	Piante 1:50, 1:100,	1:1	15.06.2026

Questo elaborato è di propietà dell'autore: pertanto ne è vietata ogni tipo di riproduzione senza opportuna autorizzazione.